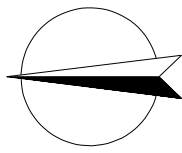









BETON C25/30	9,70	m ³
PODKL. BETON C8/10	1,10	m ³
KAMENNÁ DLAŽBA	5,0	m ³
TL. 0,20 m		
SÍŤ 100x100x6 mm	146,0	kg
33 m ²		



**PŘED ZAPOČETÍM PRACÍ NUTNO VYTÝČIT
VŠEŠKERA PODZEMNÍ VEDENÍ !**

<div></div> <div>ROKYCANOVÁ 114/IV VYSOKE MYTO 566 01 tel.  E-mail: </div>				Stupeň : DSP + DPS		
				Datum : 11. 2018		
				Formát : 6 A4		
				Zak.číslo : 34 30/20		
				Měřítko : 1:50		
				Příloha : D.1.1.2.12.		
Vypracoval	Zodpovědný Projektant	Zodpovědný Zástupce	Kontrola	<div>R 157 – cesty C1, C6 v k.ú. Osice</div> <div>Obsah : Trubní propust km 0,143 30 - 0,155 20 - cesta C6</div>		
						
						
						
						
Kraj : Královéhradecký						
OU : Osice						
Investor : ČR – SPÚ, Pobočka Hradec Králové						
Akce :						